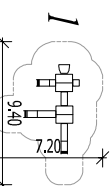


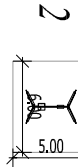
PROJEKT ZAGOSPODAROWANIA TERENU  
DLA dz. nr 511/15 W CIĘŻKOWICACH

LEGENDA:  
A - E                      ZAKRES OPRACOWANIA

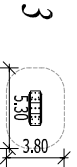
PROJEKTOWANE WYPOSAŻENIE PLACU ZABAW:



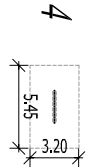
ZESTAW ZABAWOWY (ZIEJDOŻALNIA+MOSTEK)



HUISTAWKA PODNOJNA



KARUZELA KOŁOWYOTEK



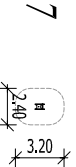
TABLICA EDUKACYJNA –MEMORY



RUCHOMA TABLICA AKTYWNOŚCI



URZĄDZENIE INTERAKTYWNE DŹWIKOWE



BLUK NA SPRĘŻYNNIE – BIEDRONKA



ŁAWKA Z OPARCIEM (6szt.)



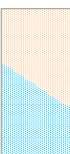
KOSZ NA ŚMIECI (3szt.)



TABLICA Z REGULAMINEM (1szt.)



PROJ. NAMIERZCHNIA TRAMIASIA  
NA MACIE PRZEROSTOWEJ

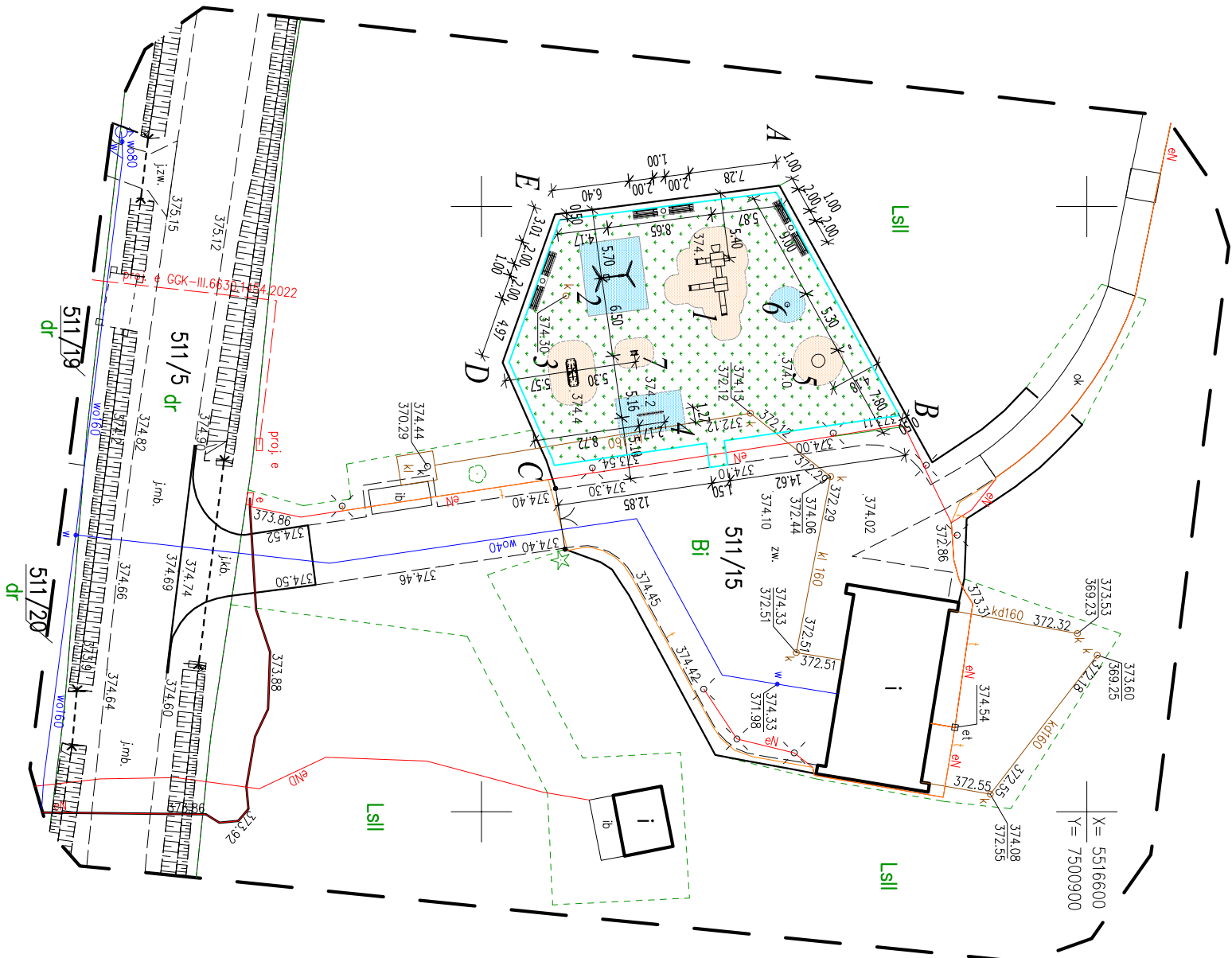


PROJ. NAMIERZCHNIA BEZPIECZNA  
WYLEWANA Z KOLOROWEGO GRANULATU EPDM

BIŁANS TERENU

Powierzchnia dz. nr 511/13	1 069 242 m <sup>2</sup>
Powierzchnia zakresu opracowania	565,50 m <sup>2</sup>
–Proj. nowierzchnia trawiościa placu zabaw	371,00 m <sup>2</sup>
–Proj. nowierzchnie bezpieczne EPDM	137,00 m <sup>2</sup>

INWESTROJEKT	BIURO PROJEKTOW I USŁUG GEODEZYJNYCH INWESTROJEKT - TARNOV Spółka z o.o.
	33-100 Tarnów      ul. Sowińskiego 19      tel. (0-14) 621-09-36
Obiekt:	BUDOWA PLACU ZABAW W M. CIĘŻKOWICE, DZ. 511/15, OBR. 0001
Rysunek:	PROJEKT ZAGOSPODAROWANIA TERENU
Projektował:	mgr inż. arch. W. Polak
Nr uprawniający:	120/TBG/120
Specjalność architektoniczna	
Data:	11.2023r.
Skala:	1 : 500
Sprawdził:	mgr inż. arch. W. Bartela
Nr rys.:	21



Legenda:  
- zakres opracowania

X= 5516500  
Y= 7500800

Niniejsza praca geodezyjna nie obejmuje w swoim opracowaniu ustalenia przebiegu granic.  
Wykazane na niniejszej mapie do celów projektowych granice działek pozyskano z bazy EGiB.  
Niniejsza mapa została wykonana bez ustalania słuszności gruntowych.  
Nie wyklucza się istnienia w terenie innych nie wykazanych na niniejszej mapie urządzeń podziemnych, które nie były zgłoszone do inwentaryzacji.

MAPA DO CELÓW PROJEKTOWYCH

skala 1:500      Arkusz mapy: 7.19.21.16.2.3

woj.: łamowski

pow.: łamowski  
j. ewid.: 121601\_4, Ciężkowice - miasto  
objęty: 121601\_4.0001, Ciężkowice

działka nr 511/15

GOK-IL.6640.7910.2023

Układ wsp. płaskich: PL-2000 (streśa 7)

Układ wsp. wysokościowy: PL-EVRF 2007-AH

Zakualizowano wg stanu na dzień: 06.11.2023

Wykonat: PROSURY Paweł Chacaga

ul. Reduta 40A/29, 31-421 Kraków

Sporządził: mgr inż. Paweł Chacaga, upr. nr 22830

Data: 14.11.2023

Prośiśdzaczam, że niniejszy dokument został opracowany w wyniku prac geodezyjnych, których rezultaty zawiera operat techniczny powyższe zweryfikowany. Jednocześnie informuję, że jestem świadomy odpowiedzialności karnej za złożenie fałszywego oświadczenia.	
Identyfikator zgłoszenia prac geodezyjnych	GOK-IL.6640.7910.2023
Organ służby geodezyjnej, który otrzymał zgłoszenie	Starosta Tarnowski
Wykonawca prac geodezyjnych	ul. Namysłowicza 38, 33-100 Tarnów
	PROSURY Paweł Chacaga
	ul. Reduta 40A/29, 31-421 Kraków
Nr oraz data sporządzenia dokumentu zawierającego wyniki powyższej weryfikacji	Protokół weryfikacji Nr GOK-IL.6640.7910.2023.89093 z dnia: 14.11.2023
Inne informacje oraz tryby usprawnień zawodowych biurowiska prace	mgr inż. Paweł Chacaga nr uprawnień 22830